

Parajes  
Naturales  
Municipales

# Yátova

---

# Tabarla

DIPUTACIÓ DE  
VALÈNCIA

Medi Ambient



## GUÍA DE PARAJES NATURALES MUNICIPALES DE LA PROVINCIA DE VALENCIA

### Edita

Diputació de València  
Medi Ambient

### Diseño y coordinación

Triatlón Turístico

### Fotografías

Ayuntamiento de Yátova  
Conselleria d'Infraestructures,  
Territori i Medi Ambient

### Textos

J.M. Alcañiz

### Traducciones al valenciano

J.M. Alcañiz

### Cartografía e información técnica

Conselleria d'Infraestructures,  
Territori i Medi Ambient

# YÁTOVA

# Tabarla

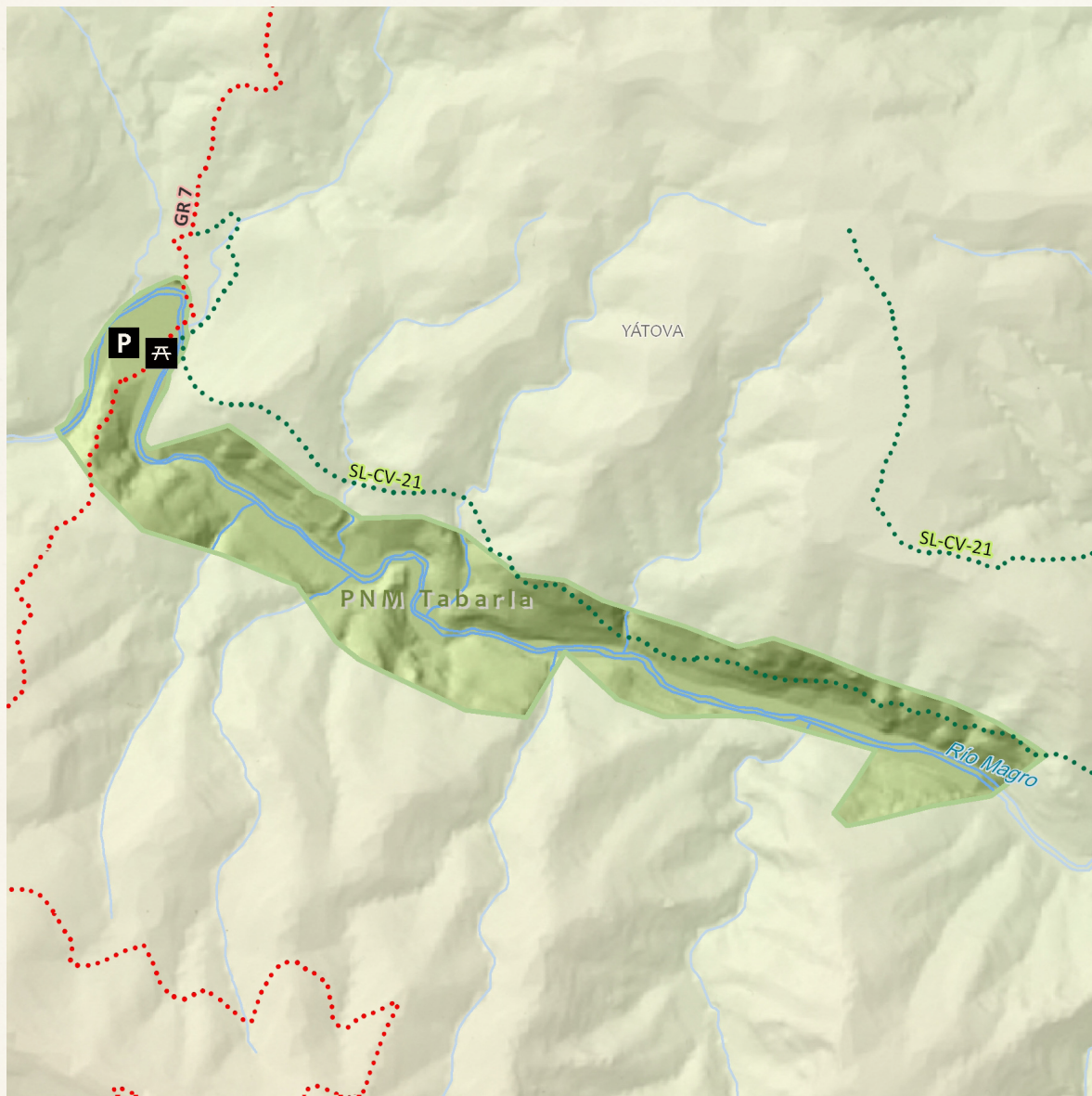
## Excursión en la montaña para todos

Hace dos décadas hubiera sido arriesgado recomendar este paraje: aunque sus bosques eran igual de magníficos, el color grisáceo del río Magro le hurtaba buena parte de su encanto. Pero la construcción de depuradoras en el curso alto ha causado una auténtica transfiguración de este afluente del Júcar que nace cerca de Utiel y desemboca en tierras de Algemés. Por el camino le da tiempo de llenar el agreste pantano de Forata, poco después de fecundar este paraje montañés y dar de beber aguas cristalinas a cabras montesas, zorros y jabalíes.





AYUNTAMIENTO  
DE YÁTOVA


[www.yatova.es](http://www.yatova.es)



## Cómo llegar / guía práctica




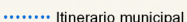
 En la población de Yátova se toma la CV-429 en dirección a Hortunas. Cerca del km 20 surge a mano izquierda una pista que, en aproximadamente 2,5 km, nos lleva al antiguo campamento de Tabarla, donde comienza el paraje.

 **EXTENSIÓN**  
68 ha

 **INFORMACIÓN**  
Ayuntamiento de Yátova  
C/ Maestro Romero, 7  
Tel: 962 508 156 / 962 516 131



### SENDEROS

-  GR
-  PR
-  SL
-  Itinerario municipal



Vista del antiguo campamento



Instalaciones del campamento



Pasarela del sendero



Entorno del río

# Rutas y senderos

El sendero SL-21 bordea el río en su primera mitad y se adentra en el monte en la segunda, para volver al punto de partida. Si sólo queremos recorrer el paraje estricto, podemos dar la vuelta cuando veamos que se aleja del cauce (aproximadamente a los 5 km) o simplemente nos hayamos cansado. Por el contrario, si queremos andar más hay enlaces con el PRV-115 y el PRV-148.

## Itinerario recomendado

### SL-21

- Dificultad: Baja, si nos limitamos al río
- Longitud: 10 km (ida y vuelta por el río)
- Desnivel: 200 metros
- Bicicletas: No
- Señalización: Sí
- Salida/Ilegada: Antiguo campamento de Tabarla



Cruce entre el GR-7 y el SL-21



Río Magro

# Flora y fauna

*El esplendor de un mundo aún salvaje*

## FLORA

Hay tres unidades de vegetación bien diferenciadas. Por un lado, las propias riberas del río, con **chopos**, **tarays** y otras plantas ávidas de agua, además de praderas cubiertas de **violetas**, **narcisos** y **verónicas**. Por otro, la ladera de solana, cubierta con **pino carrasco** y **ma-torrall mediterráneo**. Finalmente, la ladera de umbría, la más interesante por la presencia de **madroños** y también de **arcés**, **fresnos** y otros **árboles y arbustos de hoja caduca** que llenan el espacio de colores rojizos y amarillos en otoño.



## FAUNA

Con paciencia y silencio, podremos contemplar alguna **cabra montesa** cuando baje a abreviar al Magro. Es zona de **jabalíes**, **zorros**, **garduñas** y **ardillas**, pero también de rapaces como el **águila perdicera**, el **búho**, el **cernícalo**, el **gavilán** y el **azor**. También abundan los reptiles, desde **culebras** y **lagartos** hasta el escaso **galápago leproso**. Las proximidades del río son el lugar adecuado para observar y escuchar aves tan hermosas como el **abejarruco** o la **alondra**.





Ladera umbría con fresnos de flor



Cabra montesa



Lentejas de agua



Zorro

# Gastronomía y alojamientos

## COMER SUGERENCIAS



### **Bar-Xiringuito La Barbacoa**

Parque San Vicente  
Telf. 645 416 274

### **Bar Restaurante Levante**

C/ Árboles, 2  
Telf. 690 080 885

### **Bar Moreno**

Plz. Constitución, 1  
Telf. 96 251 62 26

### **Bar Navarro**

C/ Mayor, 6  
Telf. 96 251 62 43

### **Bar San Antonio**

C/ 9 de Octubre, 2  
Telf. 629 647 426

### **Bar Chapa**

Avd. Diputación, 11  
Telf. 661 57 42 57

### **Bar El Musical**

C/ Dr. Álvarez Garijo

### **Bar Piscina– Terraza Lounge (verano)**

Piscina municipal  
Telf. 639 276 229

## CASA RURALS SUGERENCIAS

### **Casa Rural “Severino**

C/ Jesús, 43  
Telf. 96 384 10 80

### **Casa Rural “La Solana”**

C/ Ramón y Cajal, 7  
Telf. 96 250 83 70

### **Casa Rural “Libertad**

C/ Libertad, 4  
Telf. 96 250 80 78

### **Casa Rural “El Arco”**

C/ El Arco  
Telf. 96 250 80 78

### **Casa Rural “Coques”**

C/ Purísima, 2  
Telf. 96 251 61 97

### **Casa Rural “La Plaza**

C/ Molino, 3  
Telf. 96 250 85 39

### **Casa Rural “Casa Nati”**

C/ Casa Nuevas, 9  
Telf. 96 251 68 53

### **Casa Rural “El Pozo”**

C/ El Pozo, 1  
Telf. 96 250 81 42

### **Casa Rural “Villa Elvira”**

C/ Puntalillo la Mestra  
Telf. 636 113 347

### **Casa Rural “El Rincón”**

C/ Rincón, 7  
Telf. 96 251 61 99

### **“Masía el Desig del Lebeig”**

Partida de las Cañailas  
Telf. 96 250 82 83

### **Casa Rural “Mateo”**

C/ Libertad, 3  
Telf. 96 251 60 41



## Disfruta de la Naturaleza

*siguiendo estos consejos*



Mantén limpio el entorno, utiliza los contenedores de basura si los hay. Si no es así, recuerda llevar la basura hasta el contenedor más próximo.



La acampada libre no está permitida.

Se ruega el máximo respeto a la flora y fauna.



No introducir especies nuevas de la fauna y la flora.  
Llevar los animales domésticos bajo control.



Recuerda que el ruido también es contaminación.  
Se ruega por ello un comportamiento discreto y silencioso.



Cuidado con el fuego. No encender fuego o tirar colillas encendidas, ni aunque consideres que estén apagadas.



Utiliza siempre las carreteras, pistas y senderos señalizados y autorizados. No circular con vehículos de motor fuera de las vías a tal efecto.



**LOS PARAJES NATURALES MUNICIPALES** son patrimonio de todos y por ello debemos conservarlos y protegerlos para el disfrute de las generaciones futuras.

Edita

DIPUTACIÓ DE  
VALÈNCIA

Medi Ambient

Colaboran



AYUNTAMIENTO  
DE YÁTOVA



Xàrcia de municipis valencians  
cap a la sostenibilitat



GENERALITAT VALENCIANA  
CONSELLERIA D'INFRAESTRUCTURES, TERRITORI I MEDI AMBIENT



impreso en papel ecológico  
recíclame después de usar

IMPRENTA  
PROVINCIAL DE VALÈNCIA